

Договор аренды земельного участка № 553

г. Сургут

31.05.2010

Администрация муниципального образования городской округ город Сургут, в лице исполняющего обязанности директора департамента имущественных и земельных отношений Администрации города Сургута Трофименко Надежды Евгеньевны, действующей на основании доверенности от 12.02.2009 № 30, именуемая в дальнейшем «Арендодатель», с одной стороны, и Закрытое акционерное общество «Желдорипотека», именуемое в дальнейшем «Арендатор», в лице директора филиала общества в г.Екатеринбург Сидорова Вадима Анатольевича, действующего на основании доверенности от 26.02.2010, зарегистрированной в реестре за № 4-931, с другой стороны, на основании распоряжений Администрации города от 27.11.2009 № 3720 и от 20.05.2010 № 1476, заключили настоящий договор о нижеследующем:

1. ПРЕДМЕТ ДОГОВОРА.

1.1. «Арендодатель» передает, а «Арендатор» принимает в аренду земельный участок, расположенный по адресу: в Ханты-Мансийском Автономном округе-Югре в городе Сургуте в микрорайоне ПИКС, в территориальной зоне Ж.З.-ПИКС, именуемый в дальнейшем «Участок». Доступ к земельному участку обеспечен с улиц Привокзальной и Грибоедова.

Категория земель «Участка» - земли населенных пунктов.

Кадастровый номер «Участка» - 86:10:01 01 229:50.

Площадь «Участка» - 26037 кв.м.

1.2. Кадастровая стоимость земельного участка составляет **216583577 руб. 10 коп.**

1.3. Границы «Участка» обозначены в прилагаемом к договору кадастровом паспорте земельного участка, являющемся неотъемлемой частью настоящего Договора.

1.4. «Участок» предоставляется под жилой комплекс. Приведенное описание целей использования «Участка» является окончательным. Изменение названных условий использования «Участка» допускается исключительно с согласия «Арендодателя».

1.5. Срок аренды устанавливается 25.10.2006 по 24.10.2016. По истечении указанного срока действие договора прекращается. Использование «Участка» в дальнейшем допускается только после заключения нового договора аренды, при этом «Арендатор» имеет преимущественное право на его заключение.

1.6. Настоящий договор подлежит государственной регистрации в Сургутском отделе Управления Федеральной службы государственной регистрации, кадастра и картографии по Ханты-Мансийскому автономному округу-Югре и вступает в силу с момента государственной регистрации.

2. ПРАВА И ОБЯЗАННОСТИ АРЕНДОДАТЕЛЯ.

2.1. «Арендодатель» имеет право:

2.1.1. Осуществлять проверку порядка использования «Арендатором» «Участка» в соответствии с условиями настоящего Договора.

2.1.2. Досрочно в одностороннем порядке полностью или частично отказаться от исполнения настоящего договора в случаях:

- не внесения арендной платы более двух раз подряд в установленные договором сроки;

- использования «Участка» не в соответствии с целевым назначением и принадлежностью к категории земель;

Арендодатель

Арендатор

Трофименко Н.Е.

- использования «Участка» способами, которые приводят к значительному ухудшению экологической обстановки и качественных характеристик «Участка»;
- изъятия «Участка» для государственных или муниципальных нужд;
- невыполнение «Арендатором» обязанностей предусмотренных п. 4.3. настоящего договора;

При отказе «Арендодателя» от исполнения договора настоящий договор считается расторгнутым по истечении десяти дней с момента получения «Арендатором» письменного уведомления о таком отказе.

2.1.3. Осуществлять иные права, предусмотренные действующим законодательством.

2.2. «Арендодатель» обязуется:

2.2.1. Передать «Арендатору» «Участок» (данное обязательство на момент подписания настоящего договора фактически исполнено, при этом подписание акта приема-передачи не требуется).

2.2.2. Не вмешиваться в хозяйственную деятельность «Арендатора», если она не противоречит условиям настоящего Договора и законодательству.

3. ПРАВА И ОБЯЗАННОСТИ АРЕНДАТОРА.

3.1. «Арендатор» обязан:

3.1.1. Произвести за свой счет государственную регистрацию настоящего договора в течение трех месяцев со дня получения договора в департаменте имущественных и земельных отношений Администрации города, а также возможных дополнений к нему и предоставить экземпляр договора, дополнительных соглашений к нему в департамент имущественных и земельных отношений Администрации города в течение 10 дней с момента государственной регистрации.

3.1.2. Использовать «Участок» в соответствии с его разрешенным использованием.

3.1.3. Сохранять межевые, геодезические и другие специальные знаки, установленные на «Участке» в соответствии с законодательством.

3.1.4. Своевременно и самостоятельно вносить арендную плату за пользование «Участком» в соответствии с настоящим договором.

3.1.5. Соблюдать при использовании «Участка» требования градостроительных регламентов, строительных, экологических, санитарно-гигиенических, противопожарных и иных правил, нормативов.

3.1.6. Соблюдать требования пункта 1.4. Правил организации благоустройства города Сургута, утвержденных решением Сургутской городской Думы Ханты-Мансийского автономного округа-Югры от 2 декабря 2005 г. № 532-ШГД (с изменениями от 26.12.2008 № 484-IV ДГ). Не допускать загрязнения, захламления «Участка».

3.1.7. Возмещать «Арендодателю» убытки, включая упущенную выгоду в полном объеме в связи с ухудшением качества «Участка» и экологической обстановки в результате своей хозяйственной деятельности.

3.1.8. Не нарушать прав собственников, землевладельцев, землепользователей и арендаторов смежных земельных участков.

3.1.9. Производить уборку «Участка» самостоятельно, либо заключить с соответствующими службами договор на уборку и вывоз мусора.

3.1.10. В случае изменения юридического адреса, фактического адреса и иных реквизитов, а также при реорганизации, ликвидации письменно уведомлять «Арендодателя» в 10-дневный срок с момента принятия соответствующего решения.

3.1.11. Соблюдать установленные сервитуты и ограничения в пользовании «Участком».

3.1.12. Обеспечивать представителям «Арендодателя», органам государственного

Арендодатель

Арендатор

Трофименко Н.Е.

контроля свободный доступ на «Участок».

3.1.13. Выполнять в соответствии с требованиями эксплуатационных служб, условия эксплуатации наземных и подземных коммуникаций, сооружений, до проездов и т.п. и не препятствовать их ремонту и обслуживанию.

3.1.14. За два месяца до истечения срока аренды «Участка» письменно уведомить «Арендодателя» о намерении продолжить договорные отношения.

3.1.15. Обеспечить благоустройство, содержание в надлежащем санитарном состоянии и озеленение «Участка».

3.1.16. В случаях возникновения аварийных ситуаций на инженерных коммуникациях (тепло, водо-, газо-, электроснабжения, телефонных линий и т.п.), расположенных под (над) объектом и в границах арендованного «Участка» или в непосредственной близости от него, обеспечить свободный доступ для проведения соответствующих работ.

3.1.17. Не препятствовать юридическим лицам осуществляющим (на основании соответствующего решения уполномоченных органов власти) геодезические, землеустроительные и другие изыскательские работы.

3.1.18. В 10-дневный срок письменно уведомить «Арендодателя» о передаче прав и обязанностей по настоящему договору третьему лицу, в том числе в залог, о внесении в качестве вклада в уставный капитал хозяйственного товарищества или общества, либо паевого взноса в производственный кооператив. «Арендодатель» считается уведомленным с момента получения уведомления.

3.1.19. Уведомить письменно «Арендодателя» в 15-дневный срок при передаче в «Участка» субаренду.

3.1.20. Исполнять иные обязанности, предусмотренные действующим законодательством.

4. АРЕНДНАЯ ПЛАТА, СРОКИ И ПОРЯДОК ЕЕ ВНЕСЕНИЯ.

4.1. Обязанность «Арендатора» по уплате арендных платежей возникает с момента государственной регистрации договора в размере, исчисляемом пропорционально времени аренды, исходя из суммы годовой арендной платы на текущий год.

4.2. Размер арендной платы на 2010 год составляет 4103412 руб. 55 коп., из них за 2006 год - 166477 руб. 01 коп., за 2007 год - 893589 руб. 84 коп., за 2008 год - 893589 руб. 84 коп., за 2009 год - 1066837 руб. 97 коп., за 2010 год - 1082917 руб. 89 коп.

4.3. Размер арендной платы может быть в одностороннем порядке изменен на основании решения «Арендодателя» в следующих случаях:

- в связи с изменением порядка определения размера арендной платы, порядка, условий и сроков внесения арендной платы за земли, находящиеся в собственности Ханты-Мансийского автономного округа – Югры, а также за использование земельных участков, государственная собственность на которые не разграничена, установленного приказом департамента государственной собственности Ханты-Мансийского автономного округа – Югры от 30.12.2008 № 3-нп (с изменениями от 25.05.2009 № 7-нп);

- в связи с изменением категории земель;

- в связи с изменением кадастровой стоимости земельного участка;

- в связи с изменением разрешенного использования земельного участка.

Арендная плата в новом размере уплачивается с месяца следующего за наступлением вышеуказанных изменений.

Арендатор не позднее 20 марта текущего года обязан получить расчет арендной платы в департаменте имущественных и земельных отношений Администрации города.

4.4. Арендная плата за земельный участок вносится «Арендатором» ежеквартально до 10 числа месяца, следующего за истекшим кварталом, а за четвертый квартал – до 10 декабря,

Арендодатель

Арендатор

Трофименко Н.Е.

путем перечисления денежных средств на расчетный счет № 40101810900000010001 в РКЦ г.Ханты-Мансийска, УФК по Ханты-Мансийскому автономному округу-Югре, БИК 047162000 (Департамент имущественных и земельных отношений Администрации города Сургута), ИНН № 8602015954, КПП 860201001, ОКАТО 71136000000, КБК 430 1 11 05010 04 0000 120.

«Арендатор» вправе вносить платежи за аренду «Участка» досрочно.

Арендная плата за квартал, в котором прекращается договор аренды, вносится не позднее дня прекращения договора аренды.

4.5. Арендная плата за время фактического пользования земельным участком начиная с 25.10.2006 до заключения договора, включая период квартала, в котором заключён договор (до последнего дня последнего месяца квартала включительно), должна быть внесена не позднее срока очередного платежа, наступающего после заключения договора.

4.6. «Арендатор» информирует «Арендодателя» о производстве платежа путем предоставления платежного документа в течение 10 дней с момента производства платежа. В платежном документе обязательно указываются номер и дата договора, период, за который вносится платеж, наименование платежа.

5. ОТВЕТСТВЕННОСТЬ СТОРОН

5.1. За нарушение сроков внесения арендной платы начисляется пеня в размере 1/300 ставки рефинансирования Центрального банка Российской Федерации за каждый день просрочки.

5.2. В случае нарушения «Арендатором» п.п. 3.1.18. и п.п. 3.1.19., «Арендатор» уплачивает «Арендодателю» штраф в пятикратном размере годовой арендной платы, рассчитанной по ставкам текущего года.

5.3. За несвоевременный возврат участка «Арендатор» уплачивает «Арендодателю» пени в размере 0,5% от размера годовой арендной платы, рассчитанной по ставкам текущего года за каждый день просрочки возврата участка.

5.4. За несвоевременное исполнение Арендатором п.3.1.1. Арендатор уплачивает Арендодателю штраф в размере 100000 руб. (сто тысяч рублей).

5.5. В случае нарушения иных условий настоящего договора стороны несут ответственность в соответствии с действующим законодательством. Привлечение к ответственности не освобождает стороны от исполнения обязательств по договору.

6. ДОПОЛНИТЕЛЬНЫЕ УСЛОВИЯ.

6.1. Настоящий договор составлен в трех экземплярах, из которых первый выдан Арендатору, второй хранится у Арендодателя, третий хранится в Сургутском отделе Управления Федеральной службы государственной регистрации, кадастра и картографии по Ханты-Мансийскому автономному округу-Югре.

6.2. Все изменения и дополнения к настоящему договору осуществляются на основании письменного соглашения сторон и подлежат обязательной государственной регистрации.

6.3. Настоящий договор может быть расторгнут в случаях, установленных законодательством, настоящим договором, а также в случае продажи имущества, расположенного на Участке.

Арендодатель

Трофименко Н.Е.

Арендатор



6.4. Спор по настоящему договору подлежит рассмотрению в Арбитражном суде Ханты-Мансийского автономного округа-Югры. 6.5. Стороны предусматривают возможность использования факсимильного воспроизведения подписи с помощью средств механического или иного копирования.

7. ЮРИДИЧЕСКИЕ АДРЕСА СТОРОН:

Арендодатель

Ханты-Мансийский автономный округ-Югра
г. Сургут, ул. Энгельса, 8
р/сч. № 40101810900000010001 в РКЦ
г. Ханты-Мансийска
БИК 047144000

Арендатор

г. Москва, ул. Новая Басманная д. 2
р/сч. № 407028810400000009246
в ОАО «Транс Кредит Банке», г. Москва
БИК: 044525562
ИНН 7708155798
Тел.: (343) 35-83-977

Подписи сторон:

Арендодатель



(по доверенности от 26.02.2010,
зарегистрированной в реестре за № 4-931)


1	2	3	4	5	6.00	7	8	9	10	11	12	13	14	15	16	17	18	19	20	21	22	23	24	25	26	27	28	29	30	31	32	33	34	35	36	37	38	39	40	41	42	43	44	45	46	47	48	49	50	51	52	53	54	55	56	57	58	59	60	61	62	63	64	65	66	67	68	69	70	71	72	73	74	75	76	77	78	79	80	81	82	83	84	85	86	87	88	89	90	91	92	93	94	95	96	97	98	99	100	101	102	103	104	105	106	107	108	109	110	111	112	113	114	115	116	117	118	119	120	121	122	123	124	125	126	127	128	129	130	131	132	133	134	135	136	137	138	139	140	141	142	143	144	145	146	147	148	149	150	151	152	153	154	155	156	157	158	159	160	161	162	163	164	165	166	167	168	169	170	171	172	173	174	175	176	177	178	179	180	181	182	183	184	185	186	187	188	189	190	191	192	193	194	195	196	197	198	199	200	201	202	203	204	205	206	207	208	209	210	211	212	213	214	215	216	217	218	219	220	221	222	223	224	225	226	227	228	229	230	231	232	233	234	235	236	237	238	239	240	241	242	243	244	245	246	247	248	249	250	251	252	253	254	255	256	257	258	259	260	261	262	263	264	265	266	267	268	269	270	271	272	273	274	275	276	277	278	279	280	281	282	283	284	285	286	287	288	289	290	291	292	293	294	295	296	297	298	299	300	301	302	303	304	305	306	307	308	309	310	311	312	313	314	315	316	317	318	319	320	321	322	323	324	325	326	327	328	329	330	331	332	333	334	335	336	337	338	339	340	341	342	343	344	345	346	347	348	349	350	351	352	353	354	355	356	357	358	359	360	361	362	363	364	365	366	367	368	369	370	371	372	373	374	375	376	377	378	379	380	381	382	383	384	385	386	387	388	389	390	391	392	393	394	395	396	397	398	399	400	401	402	403	404	405	406	407	408	409	410	411	412	413	414	415	416	417	418	419	420	421	422	423	424	425	426	427	428	429	430	431	432	433	434	435	436	437	438	439	440	441	442	443	444	445	446	447	448	449	450	451	452	453	454	455	456	457	458	459	460	461	462	463	464	465	466	467	468	469	470	471	472	473	474	475	476	477	478	479	480	481	482	483	484	485	486	487	488	489	490	491	492	493	494	495	496	497	498	499	500	501	502	503	504	505	506	507	508	509	510	511	512	513	514	515	516	517	518	519	520	521	522	523	524	525	526	527	528	529	530	531	532	533	534	535	536	537	538	539	540	541	542	543	544	545	546	547	548	549	550	551	552	553	554	555	556	557	558	559	560	561	562	563	564	565	566	567	568	569	570	571	572	573	574	575	576	577	578	579	580	581	582	583	584	585	586	587	588	589	590	591	592	593	594	595	596	597	598	599	600	601	602	603	604	605	606	607	608	609	610	611	612	613	614	615	616	617	618	619	620	621	622	623	624	625	626	627	628	629	630	631	632	633	634	635	636	637	638	639	640	641	642	643	644	645	646	647	648	649	650	651	652	653	654	655	656	657	658	659	660	661	662	663	664	665	666	667	668	669	670	671	672	673	674	675	676	677	678	679	680	681	682	683	684	685	686	687	688	689	690	691	692	693	694	695	696	697	698	699	700	701	702	703	704	705	706	707	708	709	710	711	712	713	714	715	716	717	718	719	720	721	722	723	724	725	726	727	728	729	730	731	732	733	734	735	736	737	738	739	740	741	742	743	744	745	746	747	748	749	750	751	752	753	754	755	756	757	758	759	760	761	762	763	764	765	766	767	768	769	770	771	772	773	774	775	776	777	778	779	780	781	782	783	784	785	786	787	788	789	790	791	792	793	794	795	796	797	798	799	800	801	802	803	804	805	806	807	808	809	810	811	812	813	814	815	816	817	818	819	820	821	822	823	824	825	826	827	828	829	830	831	832	833	834	835	836	837	838	839	840	841	842	843	844	845	846	847	848	849	850	851	852	853	854	855	856	857	858	859	860	861	862	863	864	865	866	867	868	869	870	871	872	873	874	875	876	877	878	879	880	881	882	883	884	885	886	887	888	889	890	891	892	893	894	895	896	897	898	899	900	901	902	903	904	905	906	907	908	909	910	911	912	913	914	915	916	917	918	919	920	921	922	923	924	925	926	927	928	929	930	931	932	933	934	935	936	937	938	939	940	941	942	943	944	945	946	947	948	949	950	951	952	953	954	955	956	957	958	959	960	961	962	963	964	965	966	967	968	969	970	971	972	973	974	975	976	977	978	979	980	981	982	983	984	985	986	987	988	989	990	991	992	993	994	995	996	997	998	999	1000	1001	1002	1003	1004	1005	1006	1007	1008	1009	1010	1011	1012	1013	1014	1015	1016	1017	1018	1019	1020	1021	1022	1023	1024	1025	1026	1027	1028	1029	1030	1031	1032	1033	1034
---	---	---	---	---	------	---	---	---	----	----	----	----	----	----	----	----	----	----	----	----	----	----	----	----	----	----	----	----	----	----	----	----	----	----	----	----	----	----	----	----	----	----	----	----	----	----	----	----	----	----	----	----	----	----	----	----	----	----	----	----	----	----	----	----	----	----	----	----	----	----	----	----	----	----	----	----	----	----	----	----	----	----	----	----	----	----	----	----	----	----	----	----	----	----	----	----	----	----	-----	-----	-----	-----	-----	-----	-----	-----	-----	-----	-----	-----	-----	-----	-----	-----	-----	-----	-----	-----	-----	-----	-----	-----	-----	-----	-----	-----	-----	-----	-----	-----	-----	-----	-----	-----	-----	-----	-----	-----	-----	-----	-----	-----	-----	-----	-----	-----	-----	-----	-----	-----	-----	-----	-----	-----	-----	-----	-----	-----	-----	-----	-----	-----	-----	-----	-----	-----	-----	-----	-----	-----	-----	-----	-----	-----	-----	-----	-----	-----	-----	-----	-----	-----	-----	-----	-----	-----	-----	-----	-----	-----	-----	-----	-----	-----	-----	-----	-----	-----	-----	-----	-----	-----	-----	-----	-----	-----	-----	-----	-----	-----	-----	-----	-----	-----	-----	-----	-----	-----	-----	-----	-----	-----	-----	-----	-----	-----	-----	-----	-----	-----	-----	-----	-----	-----	-----	-----	-----	-----	-----	-----	-----	-----	-----	-----	-----	-----	-----	-----	-----	-----	-----	-----	-----	-----	-----	-----	-----	-----	-----	-----	-----	-----	-----	-----	-----	-----	-----	-----	-----	-----	-----	-----	-----	-----	-----	-----	-----	-----	-----	-----	-----	-----	-----	-----	-----	-----	-----	-----	-----	-----	-----	-----	-----	-----	-----	-----	-----	-----	-----	-----	-----	-----	-----	-----	-----	-----	-----	-----	-----	-----	-----	-----	-----	-----	-----	-----	-----	-----	-----	-----	-----	-----	-----	-----	-----	-----	-----	-----	-----	-----	-----	-----	-----	-----	-----	-----	-----	-----	-----	-----	-----	-----	-----	-----	-----	-----	-----	-----	-----	-----	-----	-----	-----	-----	-----	-----	-----	-----	-----	-----	-----	-----	-----	-----	-----	-----	-----	-----	-----	-----	-----	-----	-----	-----	-----	-----	-----	-----	-----	-----	-----	-----	-----	-----	-----	-----	-----	-----	-----	-----	-----	-----	-----	-----	-----	-----	-----	-----	-----	-----	-----	-----	-----	-----	-----	-----	-----	-----	-----	-----	-----	-----	-----	-----	-----	-----	-----	-----	-----	-----	-----	-----	-----	-----	-----	-----	-----	-----	-----	-----	-----	-----	-----	-----	-----	-----	-----	-----	-----	-----	-----	-----	-----	-----	-----	-----	-----	-----	-----	-----	-----	-----	-----	-----	-----	-----	-----	-----	-----	-----	-----	-----	-----	-----	-----	-----	-----	-----	-----	-----	-----	-----	-----	-----	-----	-----	-----	-----	-----	-----	-----	-----	-----	-----	-----	-----	-----	-----	-----	-----	-----	-----	-----	-----	-----	-----	-----	-----	-----	-----	-----	-----	-----	-----	-----	-----	-----	-----	-----	-----	-----	-----	-----	-----	-----	-----	-----	-----	-----	-----	-----	-----	-----	-----	-----	-----	-----	-----	-----	-----	-----	-----	-----	-----	-----	-----	-----	-----	-----	-----	-----	-----	-----	-----	-----	-----	-----	-----	-----	-----	-----	-----	-----	-----	-----	-----	-----	-----	-----	-----	-----	-----	-----	-----	-----	-----	-----	-----	-----	-----	-----	-----	-----	-----	-----	-----	-----	-----	-----	-----	-----	-----	-----	-----	-----	-----	-----	-----	-----	-----	-----	-----	-----	-----	-----	-----	-----	-----	-----	-----	-----	-----	-----	-----	-----	-----	-----	-----	-----	-----	-----	-----	-----	-----	-----	-----	-----	-----	-----	-----	-----	-----	-----	-----	-----	-----	-----	-----	-----	-----	-----	-----	-----	-----	-----	-----	-----	-----	-----	-----	-----	-----	-----	-----	-----	-----	-----	-----	-----	-----	-----	-----	-----	-----	-----	-----	-----	-----	-----	-----	-----	-----	-----	-----	-----	-----	-----	-----	-----	-----	-----	-----	-----	-----	-----	-----	-----	-----	-----	-----	-----	-----	-----	-----	-----	-----	-----	-----	-----	-----	-----	-----	-----	-----	-----	-----	-----	-----	-----	-----	-----	-----	-----	-----	-----	-----	-----	-----	-----	-----	-----	-----	-----	-----	-----	-----	-----	-----	-----	-----	-----	-----	-----	-----	-----	-----	-----	-----	-----	-----	-----	-----	-----	-----	-----	-----	-----	-----	-----	-----	-----	-----	-----	-----	-----	-----	-----	-----	-----	-----	-----	-----	-----	-----	-----	-----	-----	-----	-----	-----	-----	-----	-----	-----	-----	-----	-----	-----	-----	-----	-----	-----	-----	-----	-----	-----	-----	-----	-----	-----	-----	-----	-----	-----	-----	-----	-----	-----	-----	-----	-----	-----	-----	-----	-----	-----	-----	-----	-----	-----	-----	-----	-----	-----	-----	-----	-----	-----	-----	-----	-----	-----	-----	-----	-----	-----	-----	-----	-----	-----	-----	-----	-----	-----	-----	-----	-----	-----	-----	-----	-----	-----	-----	-----	-----	-----	-----	-----	-----	-----	-----	-----	-----	-----	-----	-----	-----	-----	-----	-----	-----	-----	-----	-----	-----	-----	-----	-----	-----	-----	-----	-----	-----	-----	-----	-----	-----	-----	-----	-----	-----	-----	-----	-----	-----	-----	-----	-----	-----	-----	-----	-----	-----	-----	-----	-----	-----	-----	-----	-----	-----	-----	-----	-----	-----	-----	-----	-----	-----	-----	-----	-----	-----	-----	-----	-----	-----	-----	-----	-----	-----	-----	-----	-----	-----	-----	-----	-----	-----	-----	-----	-----	-----	-----	-----	-----	-----	-----	-----	-----	-----	-----	-----	-----	-----	-----	-----	-----	-----	-----	-----	-----	-----	-----	-----	-----	-----	-----	-----	-----	-----	-----	-----	-----	-----	-----	-----	-----	-----	-----	-----	-----	-----	-----	-----	-----	-----	-----	-----	-----	-----	-----	-----	-----	-----	-----	-----	-----	-----	-----	-----	-----	-----	-----	-----	-----	-----	-----	-----	-----	-----	-----	-----	-----	-----	-----	-----	-----	------	------	------	------	------	------	------	------	------	------	------	------	------	------	------	------	------	------	------	------	------	------	------	------	------	------	------	------	------	------	------	------	------	------	------

КАДАСТРОВЫЙ ПАСПОРТ ЗЕМЕЛЬНОГО УЧАСТКА (выписка из государственного кадастра недвижимости)

В.1

26 мая 2010 г. № 8610/201/10-7004

1	Кадастровый номер	86:10:0101229:50	2	Лист №	1	3	Всего листов	2
Общие сведения								
4	Предыдущие номера:	86:10:0101229:38						
5	-	6	Дата внесения номера в государственный кадастр недвижимости: 13.10.2009					
7	Местоположение:	АО Ханты-Мансийский Автономный округ - Югра, г. Сургут, мкр. ПИКС						
8	Категория земель:							
8.1	Земли сельскохозяйственного назначения	Земли населенных пунктов	Земли промышленности, энергетики, транспорта, связи, радиовещания, телевидения, информатики, земли для обеспечения космической деятельности, земли обороны, безопасности и земли иного специального назначения	Земли особо охраняемых территорий и объектов	Земли лесного фонда	Земли водного фонда	Земли запаса	Категория не установлена
8.2	-	весь	-	-	-	-	-	-
9	Разрешенное использование:	под жилой комплекс						
10	Фактическое использование /характеристика деятельности/:	-						
11	Площадь: 26037,00±56,00 кв.м.	12	Кадастровая стоимость (руб.): 216583577,10	13	Удельный показатель кадастровой стоимости (руб./м ²): 8318,30	14	Местная	
15	Сведения о правах:	-						
16	Особые отметки:	Предыдущий кадастровый номер 86:10:0101229:38 равнозначен кадастровому номеру 86:10:0101229:0038						
17	-							
18	Дополнительные сведения для регистрации прав на образованные земельные участки	18.1	Номера образованных участков: 86:10:0101229:50; 86:10:0101229:51					
		18.2	Номер участка, преобразованного в результате выдела: Судгутский район, Югра, мкр. ПИКС, кадастровый номер 86:10:0101229:38					
		18.3	Номера участков, подлежащих снятию с кадастрового учета					




Заместитель начальника Сургутского межрайонного филиал-отдела №3

М.П. Мякушева Т.Н.


(наименование должности)

(инициалы, фамилия)

Управление Федеральной службы государственной
регистрации, кадастра и картографии
по Ханты-Мансийскому автономному округу – Югре
Номер регистрационного округа 86
Произведена государственная регистрация аренды
Дата регистрации № 10. 2011
Номер регистрации 86-003/06-2011-325
Регистратор МАНОВА



Пронумеровано и прошнуровано 7 (семь)
листов



Манава Е.А.